



Периодическое печатное издание – бюллетень **ВОЗРОЖДЕНИЕ**

№ 4
16 февраля 2015 года

АДМИНИСТРАЦИЯ МАЛОВИШЕРСКОГО МУНИЦИПАЛЬНОГО РАЙОНА

ПО С Т А Н О В Л Е Н И Е

от 09.02.2015 № 70
г. Малая Вишера

Об организации и проведении публичных слушаний по проекту планировки и межевания территории

В соответствии со статьей 46 Градостроительного кодекса Российской Федерации, статьей 32.1 Устава Маловишерского муниципального района, Положением о порядке организации и проведения публичных слушаний в Маловишерском муниципальном районе, утвержденным решением Думы Маловишерского муниципального района от 28.04.2011 № 64, Генеральным планом Маловишерского городского поселения, утвержденным решением Совета депутатов Маловишерского городского поселения от 25.04.2012 № 113, Правилами землепользования и застройки Маловишерского городского поселения, утвержденными решением Совета депутатов Маловишерского городского поселения от 07.10.2014 № 9, постановлениями Администрации муниципального района от 18.06.2012 № 514 «О создании комиссии по землепользованию и застройке Маловишерского муниципального района», от 06.05.2014 № 337 «О подготовке проекта планировки территории и проекта межевания территории», на основании заявления Суворова Сергея Анатольевича, действующего на основании доверенности, зарегистрированной в реестре за № С-1383 от 26.12.2014, в интересах Разливаловой Натальи Викторовны, зарегистрированной г. Санкт-Петербург, Загребский бульвар, д. 19, корп. 2, общ.,

ПО С Т А Н О В Л Я Ю:

1. Провести 27 февраля 2015 года в 15 ч. 00 мин. в д. Глутно публичные слушания по проекту планировки и межевания территории земельного участка с кадастровым номером 53:08:122601:66.

2. Комиссии по землепользованию и застройке Маловишерского муниципального района (далее – комиссия) обеспечить:

2.1. Организацию и проведение публичных слушаний;

2.2. Соблюдение требований законодательства, правовых актов Маловишерского муниципального района по организации и проведению публичных слушаний;

2.3. Информирование заинтересованных лиц о дате, времени и месте проведения публичных слушаний.

Своевременную подготовку и опубликование заключения о результатах публичных слушаний в бюллетене «Возрождение» и размещение на официальном сайте Маловишерского муниципального района в информационно-телекоммуникационной сети «Интернет».

3. Установить срок подачи письменных предложений и замечаний по теме публичных слушаний в комиссию по землепользованию и застройке Маловишерского муниципального района по адресу: г. Малая Вишера, ул. Володарского, д. 14, каб. 22, до 11 марта 2015 года.

Контактные телефоны:

председатель комиссии – 31-435;

заместитель председателя комиссии – 31-285.

4. Опубликовать постановление в бюллетене «Возрождение».

Глава администрации **Н.А.Маслов**

Документация по планировке территории земельного участка Маловишерского сельского поселения д. Глутно.

Проект планировки – основная часть. Проект межевания.

1. Введение.

Проект планировки части территории Маловишерского сельского поселения д. Глутно.

Проект планировки разрабатывается в соответствии с:

техническим заданием (постановление №337 от 06.05.2012г.);

Градостроительным кодексом РФ;

Земельным кодексом РФ;

Лесным кодексом РФ;

Водным кодексом РФ;

Генеральным планом Маловишерского сельского поселения;

Правилами землепользования и застройки Маловишерского сельского поселения.

Проект планировки территории состоит из основной части, которая подлежит утверждению, и материалов по ее обоснованию.

Материалы по обоснованию проекта планировки территории включают в себя материалы в графической форме и пояснительную записку.

Подготовка проекта планировки разрабатывается с целью обеспечения устойчивого развития этой территории д. Глутно.

I. ПРОЕКТ ПЛАНИРОВКИ

1.1. Размещение территории

Деревня Глутно расположена по обоим берегам реки Малая Вишера (Малая Вишерка) и состоит из 2 улиц: Садовая и Заречная (на левом берегу реки Малая Вишерка). Планировка деревни весьма неупорядочена. Кладбище расположено на правом берегу реки за границами населенного пункта.

Жилая застройка представлена индивидуальными жилыми домами с приусадебными участками. В деревне имеется 41 постоянного хозяйства и 112 жителей.

Общественно-деловой центр отсутствует. Производственные и коммунально-складские территории расположены к востоку от населенного пункта и представлены объектами сельскохозяйственного назначения.

Территория проектирования расположена в северной части кадастрового квартала 53:08:122601, участок примыкает к д. Глутно

На территории инженерные коммуникации водопровода, канализации и отопления отсутствуют.

1.2. Планировочное решение

4.1. Планировочное решение

Основная задача проекта планировки территории состоит в планировочной организации территории индивидуального жилищного строительства.

Проект планировки выполнен с целью обеспечения устойчивого развития территории, выделения элементов планировочной структуры территории, установления границ земельных участков, на которых расположены объекты капитального строительства, границ земельных участков, предназначенных для строительства и размещения объектов инженерной и транспортной инфраструктуры, красных линий и установления параметров планируемого развития элементов планировочной структуры.

Согласно Генеральному плану данная территория предназначена для размещения индивидуальной застройки.

В соответствии с Правилами землепользования и застройки зона территории проектирования расположена в зоне застройки индивидуальными жилыми домами.

Планировочные решения представлены в графической части.

Зона застройки индивидуальными жилыми домами выделена для обеспечения правовых условий формирования кварталов комфортного жилья на территориях застройки при небольшой плотности использования территории и преимущественном размещении объектов индивидуального жилищного строительства и жилых домов блокированной застройки.

Основные виды разрешенного использования:

1. объекты индивидуального жилищного строительства, не выше 2-х этажей;
2. жилые дома блокированной застройки, не выше 2-х этажей;
3. ведение личного подсобного хозяйства;
4. садоводство, огородничество;
5. отдельно стоящие гаражи;

Вспомогательные виды разрешенного использования:

1. теплицы, парники на земельном участке объекта индивидуального жилищного строительства, жилого дома блокированной застройки;
2. встроенные или отдельностоящие гаражи, открытые стоянки без технического обслуживания на 2 и более легковые машины на земельном участке объекта индивидуального жилищного строительства, жилого дома блокированной застройки;
3. игровые площадки;
4. колодцы для забора воды индивидуального пользования на земельном участке объекта индивидуального жилищного строительства или жилого дома блокированной застройки;
5. индивидуальные бани, сауны на земельном участке объекта индивидуального жилищного строительства;
6. ограждения земельных участков под объектами индивидуального жилищного строительства;
7. места парковки легковых автомобилей на земельном участке основного объекта;
8. элементы благоустройства.

При формировании территории планировки учитывались положения СП 42.13330.2011 «Градостроительство. Планировка и застройка городских и сельских поселений», СП 30-102-99 «Планировка и застройка территорий малоэтажного жилищного строительства» СП 55.13330.2011 «Дома жилые многоквартирные», РСН-39-71 «Инструкция по разработке проектов планировки

и застройки сельских населенных пунктов РСФСР».

Задачи разрабатываемого проекта планировки:

1. Определение параметров планировочной структуры территории;
2. Разработка транспортных узлов на пересечении улиц;
3. Определение границ зон существующего и планируемого размещения объектов и коммуникаций инженерной инфраструктуры;
4. Определение плана красных линий с учетом существующей застройки, проектных предложений по размещению объектов различного назначения и транспортных узлов;
5. Определение границ зон планируемого размещения объектов;
6. Установление параметров элементов, планировочной структуры на данной территории;
7. Определение территорий общего пользования;
8. Уточнение транспортных связей.

Архитектурно-планировочная и объемно-пространственная композиция проектируемой территории продиктована особенностями ситуации, к числу которых относятся следующие факторы:

- природные и инженерно-геологические условия;
- планировочные ограничения различного характера;
- сложившиеся и проектируемые условия транспортной структуры;
- функциональное зонирование территории;
- удаленность существующих крупных транспортных магистралей.

Планировочные решения проекта планировки территории разработаны в соответствии с техническим заданием, предложениями, поступившими в ходе выполнения работ, а также в соответствии с техническими, противопожарными и санитарными нормами. Проект включает в себя комплекс решений по организации данной территории.

Главным фактором формирования планировочной структуры проектируемой застройки является решение транспортной схемы в увязке с существующими и проектируемыми магистралями. Проектом предусмотрено необходимое благоустройство и озеленение территорий, территорий и санитарно-защитных зон.

В основу проектных предложений проекта планировки территории положены следующие принципы:

- четкое функциональное зонирование территории;
- создание транспортной инфраструктуры, имеющей как транзитные выезды на прилегающие перспективные магистрали, так и внутриквартальные проезды, а также безопасную пешеходную зону;
- максимальный учет градостроительных и санитарно-экологических нормативов в планировочном решении.

1.3. Параметры застройки территории

Предельные размеры земельных участков в зоне Ж.1

1. Для объектов индивидуального жилищного строительства:
 - минимальный размер земельного участка - 0,18 га;
 - максимальный размер земельного участка – 0,068 га.

2. Для ведения личного подсобного хозяйства:

- минимальный размер земельного участка - 0,03 га;

Для объектов иного назначения - в соответствии с документацией по планировке территории.

Предельные параметры разрешенного строительства, реконструкции объектов капитального строительства для зоны Ж.1

1. Коэффициент застройки (отношение суммы площадей застройки всех зданий и сооружений к площади земельного участка) земельного участка составляет:

- максимальный процент застройки земельного участка объектами жилищного строительства и хозяйственными постройками - 40%.

2. Минимальные отступы от стен зданий и сооружений до границ земельных участков должны быть не менее:

	Расстояние до границ соседнего участка, м
от усадебного, одно-двухквартирного и блокированного дома	3,0
от построек для содержания скота и птицы	4,0
от бани, гаража и других построек	1,0
от стволов высокорослых деревьев	4,0
от стволов среднерослых деревьев	2,0
от кустарника	1,0

3. Минимальное расстояние от окон жилых комнат:

- до построек для содержания скота и птицы расположенных на соседних земельных участках, не менее -15 м

- до хозяйственных построек (сарая, гаража, бани), расположенных на соседних земельных участках, должно быть не менее- 6 м;

- Допускается пристройка хозяйственного сарая (в том числе для скота и птицы), гаража, бани, теплицы к усадебному дому с соблюдением требований санитарных и противопожарных норм.

Площадь застройки сблокированных хозяйственных построек для содержания скота (не более) – 800 м².

4. При отсутствии централизованной канализации расстояние от туалета до стен соседнего дома необходимо принимать не менее 12 м.

	Единица измерения	Расстояние до водозаборных сооружений (не менее)
расстояние от туалета до источника водоснабжения (колодца) - не менее	м	25
Расстояние от сараев для скота и птицы до шахтных колодцев не менее	м	20

Примечания:

1. водозаборные сооружения следует размещать выше по потоку грунтовых вод;

2. водозаборные сооружения не должны устраиваться на участках, затапливаемых паводковыми водами, в заболоченных местах, а также местах, подвергаемых оползневым и другим видам деформации.

5. Минимальное расстояние до красных линий от построек на земельном участке:

- до красных линий улиц от объекта индивидуального жилищного строительства и жилого дома блокированной застройки - 5 м;

- до красных линий улиц от хозяйственных построек - 5м;

- до красных линий проездов от объекта индивидуального жилищного строительства и жилого дома блокированной застройки - 3 м;

- до красных линий проездов от хозяйственных построек - 5м.

6. Суммарная площадь озелененных территорий общего пользования (парков, лесопарков, садов, скверов, бульваров и др.) должна быть не менее 10 м²/чел.

7. Земельные участки под объектами индивидуального жилищного строительства должны быть огорожены. Ограждение должно быть выполнено из доброкачественных материалов, предназначенных для этих целей. Высота ограждения должна быть не более 2,0 метров до наиболее высокой части ограждения.

8. Максимальная высота вновь размещаемых и реконструируемых объектов капитального строительства, отнесенных к основным видам разрешенного использования и условно разрешенным видам использования, не должна превышать 2 этажей.

9. Максимальная высота вновь размещаемых и реконструируемых встроенных или отдельно стоящих гаражей, открытых стоянок без технического обслуживания на 1 - 2 легковые машины, на земельном участке объекта индивидуального жилищного строительства или жилого дома блокированной застройки, отнесенных к вспомогательным видам разрешенного использования, не должна превышать от уровня земли до верха плоской кровли не более 3,2 метров, до конька скатной кровли не более 4,5 метров. Максимальная общая площадь вновь размещаемых и реконструируемых встроенных или отдельно стоящих гаражей, открытых стоянок без технического обслуживания на 1-2 легковые машины, отнесенных к вспомогательным видам разрешенного использования, не должна превышать 60 м².

10. Максимальная высота объекта капитального строительства, отнесенного к вспомогательным видам разрешенного использования, не должна превышать 2/3 высоты объекта капитального строительства, отнесенного к основному виду разрешенного использования и размещенного на одном с ним земельном участке. Максимальная площадь отдельно стоящего объекта капитального строительства (за исключением гаражей), отнесенного к вспомогательным видам разрешенного использования, не должна превышать 75% от общей площади объекта капитального строительства, отнесенного к основному виду разрешенного использования и размещенному на одном земельном участке.

1.4. Функциональное зонирование

Предусматривается поэтапная застройка территории с максимальным сохранением зеленых. Предусматривается поэтапная застройка территории с максимальным сохранением зеленых насаждений.

Новая застройка индивидуальными зданиями обеспечит архитектурно-пространственное единство проектируемого жилого района.

Планируются следующие типы зонирования территории, для планируемого размещения:

- Зона планируемого размещения индивидуальной жилой застройки;
- Зона планируемого размещения инженерно-транспортной инфраструктуры;
- Зона планируемого природного ландшафта.

Градостроительные характеристики территорий малоэтажного жилищного строительства (величина, этажность застройки, размеры приквартирного участка и др.)

определяются местом размещения территории в планировочной и функциональной структуре поселения.

Малоэтажной жилой застройкой принята застройка домами высотой до 2-х этажей. Жилые образования территорий малоэтажного жилищного строительства состоят из жилых домов многоквартирных с приквартирными участками.

Проектом планировки предусматривается как основной вид использования – **объекты индивидуального жилищного строительства**, из вспомогательных видов использования можно дополнительно разместить:

- организации и учреждения обслуживания населения;
- ограждения земельных участков под объектами индивидуального жилищного строительства;
- встроенные или отдельно стоящие гаражи, открытые стоянки без технического обслуживания на 1-2 легковые машины.

2. ХАРАКТЕРИСТИКИ ПЛАНИРУЕМОГО РАЗВИТИЯ ТЕРРИТОРИИ

2.1. Характеристика территории

Технико-экономические показатели Таблица 5.1.1

Показатель	Численное значение	Ед. изм.
Площадь территории планировки	5,42	га
Территории общего пользования	1,32	га
Территория индивидуального жилищного строительства	3,9	га
Количество участков для индивидуального жилищного строительства	32	шт.
Жилой фонд	5280	м ²

Баланс территории планировки Таблица 5.1.2

Показатель	Численное значение	Ед. изм.
Зона планируемого размещения индивидуальной жилой застройки	392	га
Зона планируемого размещения инженерно-транспортной инфраструктуры	1,32	га
Зона планируемого природного ландшафта	1,3	га

В соответствии с СП 30-102-99 «Планировка и застройка территорий малоэтажного жилищного строительства» при размещении объектов обслуживания необходимо учитывать имеющиеся на соседних территориях учреждения и предприятия при соблюдении нормативных радиусов доступности. Проектом планировки не предусматриваются территории для размещения учреждений дошкольного и школьного образования, с учетом незаполненности образовательных учреждений расположенных в сельском поселении.

Размещение образовательных учреждений допускается на расстоянии транспортной доступности: для обучающихся I ступени обучения - не более 2 км пешком и не более 15 минут (в одну сторону) при транспортном обслуживании, для обучающихся II и III ступени - не более 4 км пешком и не более 30 минут (в одну сторону) при транспортном обслуживании.

Застройку общественного центра территории малоэтажного строительства возможно формировать как отдельно стоящими зданиями, так и учреждениями и

предприятиями, образующими в совокупности благодаря приемам кооперирования и блокирования многофункциональные комплексы общественного обслуживания, а также объектами, входящими в структуру жилого дома. Проектирование общественных зданий и сооружений следует осуществлять по СП 44.13330.2011 и СНиП 31-06-2009.

2.2. Санитарная очистка территории

На территории индивидуального жилищного строительства и за ее пределами запрещается организовывать свалки отходов. Мусороудаление территорий малоэтажной жилой застройки, как правило, следует проводить путем вывозки бытового мусора от площадок с контейнерами.

Предусматривается санитарная очистка территории в индивидуальном порядке каждым собственником расположенные на въезде. Бытовые отходы, как правило, должны утилизироваться на участках. Для не утилизируемых отходов (стекло, металл, полиэтилен и др.) на территории общего пользования предусмотрены площадки контейнеров для мусора.

Норматив образования отходов из жилищ несортированных (исключая крупногабаритные) принят равным 0,35 т/год на одного жителя. [Справочник «Твердые бытовые отходы». Москва, 2001 г].

Норматив образования отходов из жилищ крупногабаритных принят равным 5% от объема образования отходов из жилищ несортированных (исключая крупногабаритные). [Справочник «Твердые бытовые отходы». Москва, 2001 г].

Общий объем образования отходов составляет 23,8 т, из них 1,19 т крупногабаритные отходы. Часть бытовых отходов утилизируется собственниками на своих участках, а часть в контейнеры для мусора.

Для вывоза мусора из мусоросборников необходимо заключить договор специализированной организацией по сбору и вывозу бытовых отходов и мусора с территории на полигон ТБО Маловишерского района для последующего его захоронения, утилизации или вторичного использования.

Твердые бытовые отходы от производственной деятельности (использованная тара, упаковка, бумага и др.) собираются в металлические емкости, устанавливаемые на территории кролико-фермы и периодически вывозятся на полигон ТБО по договору со специализированной организацией.

Производственный мусор, смет с территории и осадок (песок) из отстойников очистных сооружений собираются в металлические контейнеры и вывозятся на полигон ТБО.

2.3. Характеристики транспортного обслуживания

2.3.1. Улично-дорожная сеть.

Существующее положение.

Улично-дорожная сеть на территории планировки в настоящее время отсутствует. С западной и восточной сторон участка проложены грунтовые дороги.

Проектное решение

Планировочное решение территории малоэтажной жилой застройки обеспечивает проезд автотранспорта ко всем зданиям и сооружениям, в том числе к домам, расположенным на приквартирных участках.

Учитывая СП 30-102-99 «Планировка и застройка территорий малоэтажного жилищного строительства» классификацию элементов сети можно провести следующим образом:

улицы – ширина проезжей части не менее 7,0 метров (не менее 2-х полос);

проезды – ширина проезжей части не менее 3,5 метров (1 полоса).

Ширина улиц и проездов в красных линиях должна быть, м: для улиц — не менее 15 м; для проездов — не менее 9 м. Минимальный радиус закругления края проезжей части — 6,0 м.

Материал покрытия дорог – ПГС.

Тупиковые проезды не предусматриваются.

На однополосных проездах следует предусматривать разъездные площадки длиной не менее 15 м и шириной не менее 7 м (включая ширину проезжей части) на расстоянии не более 75 м между ними.

2.3.2. Общественный транспорт.

В д. Глутно можно добраться автобусным транспортом.

2.4. Характеристики инженерно-технического обеспечения

2.4.1. Водоснабжение и водоотведение.

Водоснабжение.

Существующее положение. Водоснабжение.

Водоснабжение д. Глутно обеспечивается от индивидуальных приусадебных шахтных колодцев.

Проектные решения. Водоснабжение.

В соответствии со СНиП 2.04.02-84 приняты следующие нормы водоснабжения:

- 160 л/сут на одного человека – обеспечение хозяйственно-питьевых нужд населения, проживающего в жилых домах, оборудованных внутренним водопроводом и канализацией;

- 50 л/сут. на одного человека – норма расхода воды на полив улиц и зеленых насаждений (в настоящее время полив осуществляется от приусадебных колодцев);

- 20% от расхода на хозяйственно-питьевые нужды населения приняты дополнительно на обеспечение его продуктами, оказание бытовых услуг и прочее;

Расходы воды на пожаротушение приняты по СНиП 2.04.01.85*, 2.04.02-84, 2.08.02-89*, СП 8.13130.2009 и составляют:

- на наружное в зоне застройки жилыми домами – 10л/с (количество жителей до 1 000 чел);

Время тушения пожара – в течение трёх часов, количество пожаров 1.

Водоснабжение индивидуальных жилых домов планируется осуществлять от индивидуальных приусадебных шахтных колодцев. Также планируется строительство одного общественного колодца.

Водоотведение.

Существующее положение. Водоотведение.

Отведение сточных вод от жилых зданий д. Глутно осуществляется в выгребы, откуда периодически вывозится в места, указанные органами санитарно-эпидемиологического надзора.

Проектные решения. Водоотведение.

Проектом предусматривается устройство на каждом земельном участке автономную систему канализации.

Водоотведение равно водопотреблению.

2.4.2. Теплоснабжение

Существующее положение.

В настоящее время в деревне д. Глутно централизованное теплоснабжение отсутствует. В деревне отопление дровяное.

Основные проектные решения.

Проектом предусматривается индивидуальное отопление в каждом жилом доме с использованием электрических, газовых либо твердотопливных котлов.

2.4.3. Газоснабжение

Существующее положение.

Природным газом д. Глутно не газифицировано. Сжиженный газ для потребителей населенных пунктов доставляется автотранспортом в баллонах.

Проектные решения.

Проектом предусматриваются мероприятия по газификации проектируемого участка д. Глутно.

2.4.4. Электроснабжение

Существующее положение.

Электроснабжение д. Глутно Маловишерского района осуществляется от КТП – 100кВА Бор от ВЛ-10кВ Л-1 ПС «Мстинский Мост», протяжённость ВЛ-0,4кВ (Л-1, Л-2) - 4,18км,

Проектные решения.

В жилой зоне планируется строительство воздушных распределительных линий ВЛ - 0,4 кВ с изолированными проводами на ж/б опорах, совмещенных с линией наружного освещения (пятый провод) от проектируемой ТП. Протяженность новых распределительных линий 0,4кВ составит ориентировочно 1,8 км.

2.4.5. Сети связи.

В д. Глутно имеются сети телефона с вводами в жилые дома, также сети сотовой связи.

В связи с увеличивающейся долей предоставления услуг связи и информационных систем передачи данных через сотовую связь, и небольшой нагрузкой на линии связи в сельских поселениях рекомендуется пользоваться услугами мобильной (сотовой) связи.

5.5.6. Вертикальная планировка и инженерная подготовка территории 2.4.6. Вертикальная планировка и инженерная подготовка территории

Существующее положение

Рельеф участков плоский. Данные по затоплению паводковыми водами отсутствуют.

В настоящее время поверхностный организованный водоотвод отсутствует.

Проектное предложение

Принимаемая проектом схема имеет цель дать принципиальное решение по инженерной подготовке на данной стадии проектирования, для обоснования планировочных решений и подлежащее уточнению при рабочем проектировании.

В соответствии с архитектурно-планировочными решениями и природно-климатическими условиями, предусматриваются следующие мероприятия по инженерной подготовке территории:

- 1) Вертикальная планировка;
- 2) Дождевое водоотведение.

Вертикальная планировка

Существующий рельеф в основном сохраняется.

Дождевое водоотведение.

Отвод дождевых и талых вод с зоны жилой застройки осуществляется с учётом существующего рельефа и вертикальной планировки по водоотводным канавам вдоль дорог.

2.4.7. Озеленение

Зеленые насаждения территории планировки являются частью единой системы зеленых насаждений.

Задачей озеленения является создание единой архитектурно-пространственной композиции объектов зеленых насаждений и значительное улучшение санитарно-гигиенических условий проживания для населения.

По функциональному назначению проектируемые объекты зеленых насаждений подразделяются на 3 группы:

1. зеленые насаждения общего пользования – озелененные территории, используемые для рекреации (парки, сады, скверы, бульвары, озелененные территории улиц и т.д.);
2. зеленые насаждения ограниченного пользования – территории с зелеными насаждениями ограниченного посещения, предназначенные для создания благоприятной окружающей среды на территории предприятий;
3. зеленые насаждения специального назначения – озеленение на территориях специальных объектов с закрытым для населения доступом.

На территории планировки возможно размещение зеленых насаждений общего пользования, ограниченного пользования и зеленых насаждений специального назначения. Данные зеленые насаждения высаживаются на территориях объектов строительства и, а так же на специально отведенных зонах размещения зеленых насаждений и объектов благоустройства.

Удельный вес озелененных территорий различного назначения в пределах застройки (уровень озеленения территории застройки) должен быть не менее 40 %, а в границах территории жилого района - не менее 25 %, включая суммарную площадь озеленения территории микрорайона (квартала).

Оптимальные параметры общего баланса территории составляют:

Открытые пространства:

- зеленые насаждения - 65–75 %;
- аллеи и дороги - 10–15 %;
- площадки - 8–12 %;
- сооружения - 5-7 %;

Зона рекреации:

- зеленые насаждения - 93–97 %;
- дорожная сеть - 2–5 %;
- обслуживающие сооружения и хозяйственные постройки - 2 %.

Удельный вес озелененных территорий микрорайона (квартала) многоквартирной и малоэтажной застройки жилой зоны (без учета участков общеобразовательных и дошкольных образовательных учреждений) должен составлять не менее 25 % площади территории микрорайона (квартала) или не менее 6 кв.м/чел.

Озеленение участков общеобразовательных и дошкольных образовательных учреждений принимается из расчета 50 % площади их территорий (для лечебных учреждений - не менее 60 %).

Минимальную площадь озеленения ССЗ следует принимать в зависимости от ширины зоны не менее, процентов:

- до 300 м - 60;
- 300 - 500 м - 50;
- 1000 м и более - 40.

Со стороны жилой зоны необходимо предусматривать полосу древесно-кустарниковых насаждений шириной не менее 50 м, а при ширине СЗЗ до 100 м - не менее 20 м. Для озеленения предпочтительны деревья и кустарники местных пород, устойчивых к производственным выбросам, а также деревья хвойных местных пород, не сбрасывающих хвою. Рационально применение крупноразмерного посадочного материала.

Посадочный материал необходимо приобретать в специализированных питомниках.

II. ПРОЕКТ МЕЖЕВАНИЯ.

Проект межевания разработан в соответствии с Земельным кодексом Российской Федерации, Градостроительным кодексом Российской Федерации, Положением о порядке установления границ землепользований в застройке городов и других поселений,

утвержденным постановлением Правительства Российской Федерации от 2 февраля 1996 г. № 105 и иной нормативно-технической документацией.

Подготовка проектов межевания территорий осуществляется применительно к застроенным и подлежащим застройке территориям, расположенным в границах элементов планировочной структуры, установленных проектом планировки территорий.

Подготовка проектов межевания подлежащих застройке территорий осуществляется в целях установления границ незастроенных земельных участков, планируемых для предоставления физическим и юридическим лицам для строительства.

Установление границ и другие действия по формированию земельных участков являются составной частью формирования недвижимого имущества для целей государственной регистрации прав на него, налогообложения объектов недвижимости, разработки градостроительных планов земельных участков.

Сформированный земельный участок должен обеспечить:

- возможность полноценной реализации права собственности на объект недвижимого имущества, для которого формируется земельный участок, включая возможность полноценного использования этого имущества в соответствии с тем назначением, и теми эксплуатационными качествами, которые присущи этому имуществу на момент межевания;
- возможность долгосрочного использования земельного участка, предполагающая, в том числе, возможность многовариантного пространственного развития недвижимости в соответствии с правилами землепользования и застройки, градостроительными нормативами;
- структура землепользования в пределах территории межевания, сформированная в результате межевания должна обеспечить условия для наиболее эффективного использования и развития этой территории.

Проект межевания разработан в границах элементов планировочной структуры, установленных проектом планировки территории (красными линиями).

Красные линии – линии, которые обозначают существующие, планируемые границы территорий общего пользования, границы земельных участков, на которых расположены линии электропередачи, линии связи, трубопроводы, автомобильные дороги, и другие подобные сооружения.

В процессе межевания решаются следующие задачи:

- установление границ сложившихся объектов недвижимости,
- формирование земельных участков под новыми объектами недвижимости в сложившейся застройке,
- установление границ земельных участков под планируемое строительство.

В результате процесса межевания могут быть образованы:

- земельные участки под объектами недвижимости;
- участки (территории) занятые улицами и проездами общего пользования;
- участки линейных объектов инженерной инфраструктуры;
- участки территории зеленых насаждений и благоустройства общего пользования;
- участки, предназначенные для перспективной застройки.

Расчет нормативных размеров земельных участков для эксплуатации индивидуальных жилых домов произведен на основании параметров установленных в проекте планировки.

Все проектируемые земельные участки сформированы на основании ранее разработанного проекта планировки под строительство объектов индивидуального жилищного строительства и объекты инженерных сооружений.

При составлении учитываются основные планировочные характеристики земельных участков объектов землепользования:

- местоположение земельного участка в микрорайоне относительно улиц и проездов общего пользования, наличие или отсутствие непосредственного выхода его границ на магистральные улицы;
- площадь земельного участка;
- форма и пропорция земельного участка;
- расположение строений на участке относительно границ участка;
- наличие или отсутствие планировочных дефектов.

Все проектируемые земельные участки сформированы на основании ранее разработанного проекта планировки.

Площади всех земельных участков указаны в пределах красных линий, ошибка в расчетах площадей не превышает 0,001% от общей площади микрорайона в границах красных линий.

Площади земельных участков вынесенных в натуру могут отличаться от проектных площадей, расхождение площадей обусловлено точностью закрепления земельных участков на местности.

Разработаны линии отступа от красных линий в целях определения места допустимого размещения зданий, строений, сооружений. Данные линии необходимы для регулирования застройки и сформирована с учетом ремонтно-охранных и охранных зон инженерной инфраструктуры, а так же учитывая параметры, разработанные в проекте планировки.

Площади сформированных границ проектных земельных участков показаны в Таблице 10.1. (Баланс территории).

Схема границ земельных участков в границах территории

На схеме показаны границы земельных участков с учетом разрешенного использования.

Баланс территории микрорайона приведен в Пояснительной записке Таблица 2.1.2

В данной схеме отображены сформированные участки, указаны их номера и площади, цветом показано целевое использование.

Проект межевания территории разрабатывается в границах красных линий.

Схема линий отступа в границах территории




На схеме отражены, линии отступа от красных линий в целях определения места допустимого размещения зданий, строений, сооружений. Размер отступа от красной линии по 5 метров, кроме некоторых моментов, где сооружения могут находиться ближе, в данных случаях отступ совпадает с красной линией.

Кроме того графически указаны места допустимого размещения зданий, строений, сооружений.

Площади проектируемых земельных участков

№ з/у	Наименование вида разрешенного использования земельного участка	Существующий, планируемый	Площадь з/у, м ²	Примечание
1	Объект индивидуального жилищного строительства, не выше 2-х этажей	планируемый	682,5	

2	Объект индивидуального жилищного строительства, не выше 2-х этажей	планируемый	750	
3	Объект индивидуального жилищного строительства, не выше 2-х этажей	планируемый	750	
4	Объект индивидуального жилищного строительства, не выше 2-х этажей	планируемый	750	
5	Объект индивидуального жилищного строительства, не выше 2-х этажей	планируемый	750	
6	Объект индивидуального жилищного строительства, не выше 2-х этажей	планируемый	750	
7	Объект индивидуального жилищного строительства, не выше 2-х этажей	планируемый	776,1	
8	Объект индивидуального жилищного строительства, не выше 2-х этажей	планируемый	1140	
9	Объект индивидуального жилищного строительства, не выше 2-х этажей	планируемый	1482	
10	Объект индивидуального жилищного строительства, не выше 2-х этажей	планируемый	1520	
11	Объект индивидуального жилищного строительства, не выше 2-х этажей	планируемый	1260	
12	Объект индивидуального жилищного строительства, не выше 2-х этажей	планируемый	1272	
13	Объект индивидуального жилищного строительства, не выше 2-х этажей	планируемый	1272	
14	Объект индивидуального жилищного строительства, не выше 2-х этажей	планируемый	1260	
15	Объект индивидуального жилищного строительства, не выше 2-х этажей	планируемый	1487	
16	Объект индивидуального жилищного строительства, не выше 2-х этажей	планируемый	1482	
17	Объект индивидуального жилищного строительства, не выше 2-х этажей	планируемый	1140	
18	Объект индивидуального жилищного строительства, не выше 2-х этажей	планируемый	1221	
19	Объект индивидуального жилищного строительства, не выше 2-х этажей	планируемый	1500	
20	Объект индивидуального жилищного строительства, не выше 2-х этажей	планируемый	1517	
21	Объект индивидуального жилищного строительства, не выше 2-х этажей	планируемый	1295	
22	Объект индивидуального жилищного строительства, не выше 2-х этажей	планируемый	1425	
23	Объект индивидуального жилищного строительства, не выше 2-х этажей	планируемый	1347	
24	Объект индивидуального жилищного строительства, не выше 2-х этажей	планируемый	1225	
25	Объект индивидуального жилищного строительства, не выше 2-х этажей	планируемый	1400	



АДМИНИСТРАЦИЯ МАЛОВИШЕРСКОГО МУНИЦИПАЛЬНОГО РАЙОНА

ПОСТАНОВЛЕНИЕ

от 09.02.2015 № 72

г. Малая Вишера

О внесении изменений в состав комиссии по оказанию социальной поддержки малоимущим семьям (малоимущим одиноко проживающим гражданам) по газификации их домовладений**ПОСТАНОВЛЯЮ:**

1. Внести изменения в состав комиссии по оказанию социальной поддержки малоимущим семьям (малоимущим одиноко проживающим гражданам) по газификации их домовладений, утвержденный постановлением Администрации муниципального района от 12.01.2009 № 1 «Об оказании социальной поддержки отдельным категориям граждан по газификации их домовладений», включив в качестве секретаря комиссии главного служащего комитета по социальным вопросам муниципального района Новикову Н.Л., исключив Сорокину А.В.

2. Опубликовать постановление в бюллетене «Возрождение».

Глава администрации Н.А.Маслов

АДМИНИСТРАЦИЯ МАЛОВИШЕРСКОГО МУНИЦИПАЛЬНОГО РАЙОНА

ПОСТАНОВЛЕНИЕ

от 10.02.2015 № 73

г. Малая Вишера

О внесении изменений в Положение о представлении гражданами, претендующими на замещение должностей муниципальной службы в Маловишерском муниципальном районе, и муниципальными служащими Маловишерского муниципального района сведений о доходах, об имуществе и обязательствах имущественного характера

В соответствии с Указом Президента Российской Федерации от 23 июня 2014 года № 460 «Об утверждении формы справки о доходах, расходах, об имуществе и обязательствах имущественного характера и внесении изменений в некоторые акты Президента Российской Федерации»,

ПОСТАНОВЛЯЮ:

1. Внести изменения в Положение о представлении гражданами, претендующими на замещение должностей муниципальной службы в Маловишерском муниципальном районе, и муниципальными служащими Маловишерского муниципального района сведений о доходах, об имуществе и обязательствах имущественного характера, утвержденное постановлением Администрации муниципального района от 25.05.2012 № 436:

1.1. В подпункте «а» пункта 4 слова «по форме, которая установлена для представления сведений о доходах, об имуществе и обязательствах имущественного характера гражданина, претендующего на замещение должности государственной

гражданской службы Новгородской области» заменить словами «по форме, утвержденной Указом Президента Российской Федерации от 23 июня 2014 года № 460 «Об утверждении формы справки о доходах, расходах, об имуществе и обязательствах имущественного характера и внесении изменений в некоторые акты Президента Российской Федерации» (далее - Указ)»;

1.2. В подпункте «б» пункта 4 слова «по форме, которая установлена для представления сведений о доходах, об имуществе и обязательствах имущественного характера супруги (супруга) и несовершеннолетних детей гражданина, претендующего на замещение должности государственной гражданской службы Новгородской области» заменить словами «по форме, утвержденной Указом»;

1.3. В подпункте «а» пункта 5 слова «по форме, которая установлена для предоставления сведений о доходах, об имуществе и обязательствах имущественного характера государственного гражданского служащего Новгородской области» заменить словами «по форме, утвержденной Указом»;

1.4. В подпункте «б» пункта 5 слова «по форме, которая установлена для представления сведений о доходах, об имуществе и обязательствах имущественного характера супруги (супруга) и несовершеннолетних детей государственного гражданского служащего Новгородской области» заменить словами «по форме, утвержденной Указом»;

1.5. ?ункт 7 изложить в следующей редакции:

«7. Сведения о доходах, об имуществе и обязательствах имущественного характера представляются:

муниципальными служащими, замещающими должности муниципальной службы в Администрации муниципального района, в комитете по управлению имуществом муниципального района, в комитете по социальным вопросам муниципального района в кадровую службу Администрации муниципального района;

муниципальными служащими, замещающими должности муниципальной службы в комитете финансов муниципального района в комитет финансов муниципального района;

муниципальными служащими, замещающими должности муниципальной службы в комитете образования и молодежной политики муниципального района в комитет образования и молодежной политики муниципального района;

муниципальными служащими, замещающими должности муниципальной службы в комитете по сельскому хозяйству и продовольствию муниципального района в комитет по сельскому хозяйству и продовольствию муниципального района.»;

1.6. В пункте 9 слова «и отраслевых исполнительных органах муниципального района» исключить;

2. Постановление вступает в силу после опубликования в бюллетене «Возрождение» и распространяется на правоотношения, возникшие с 01 января 2015 года.

Глава администрации Н.А.Маслов

АДМИНИСТРАЦИЯ МАЛОВИШЕРСКОГО МУНИЦИПАЛЬНОГО РАЙОНА

ПОСТАНОВЛЕНИЕ

от 10.02.2015 № 74

г. Малая Вишера

Об утверждении плана мероприятий по обеспечению первичных мер пожарной безопасности Маловишерского городского поселения на 2015 год

В целях обеспечения первичных мер пожарной безопасности на территории Маловишерского городского поселения, в соответствии с требованиями Федеральных законов от 06 октября 2003 года № 131-ФЗ «Об общих принципах организации местного самоуправления в Российской Федерации», от 21 декабря 1994 года № 69-ФЗ «О пожарной безопасности», от 22 июля 2008 года № 123-ФЗ «Технический регламент о требованиях пожарной безопасности», статьей 32.1 Устава Маловишерского муниципального района, **ПОСТАНОВЛЯЮ:**

1. Утвердить план мероприятий по обеспечению первичных мер пожарной безопасности Маловишерского городского поселения на 2015 год.
2. Контроль за выполнением постановления возложить на заместителя Главы администрации муниципального района Платонова Д.Б.
3. Опубликовать постановление в бюллетене «Возрождение».

Глава администрации Н.А. Маслов

УТВЕРЖДЕН
постановлением Администрации
муниципального района
от 10.02.2015 № 74

П Л А Н

мероприятий по обеспечению первичных мер пожарной безопасности Маловишерского городского поселения на 2015 год

№ п/п	Наименование мероприятий	Срок выполнения	Ответственные исполнители	Отметка о выпол-
1.Повышение роли Администрации муниципального района в обеспечении пожарной безопасности				
1.	Принять участие в проведении комплексных проверок деятельности Администрации муниципального района по обеспечению первичных мер пожарной безопасности с рассмотрением результатов проверок на заседании комиссии по предупреждению и ликвидации чрезвычайных ситуаций и обеспечению пожарной безопасности	поотдельно утвержденному графику	отдел по делам ГО и ЧС Администрации Маловишерского муниципального района	
2.	Организовать противопожарную пропаганду среди населения городского поселения	в течение года	отдел по делам ГО и ЧС Администрации Маловишерского муниципального района	
3.	Поддерживать функционирование добровольной пожарной охраны, оказывать помощь в ее деятельности в соответствии с нормативно-правовыми актами	в течение года	отдел по делам ГО и ЧС Администрации Маловишерского муниципального района	

4.	Организовать проведение совместных с представителем отдела надзорной деятельности по Окуловскому и Маловишерскому районам рейдов и комплексных проверок по выполнению мер пожарной безопасности в населенных пунктах городского поселения	в течение года	отдел по делам ГО и ЧС Администрации Маловишерского муниципального района, представитель надзорной деятельности (по согласованию)	
5.	Оказывать содействие органам государственной власти в информировании населения о мерах пожарной безопасности, в том числе посредством: - организации и проведения собраний, сходов граждан; - по дворовых обходов различных категорий населения; -распространения памяток о правилах пожарной безопасности; - инструктажа граждан по мерам пожарной безопасности под роспись	в течение года	отдел по делам ГО и ЧС Администрации Маловишерского муниципального района	
6.	Устанавливать особый противопожарный режим в случае повышения пожарной опасности	при повышенной пожарной опасности	Глава муниципального района	
2.Мероприятия по укреплению пожарной безопасности				
1.	Создать в целях пожаротушения условия для забора в любое время года воды из источников наружного водоснабжения, расположенных в населенных пунктах городского поселения	в течение года	отдел по делам ГО и ЧС Администрации Маловишерского муниципального района	
2.	Провести повторное описание источников противопожарного водоснабжения на территории городского поселения, проверить их исправность и возможность по обеспечению водой	в весенне – летний – осенний период	отдел по делам ГО и ЧС Администрации муниципального района, представитель надзорной деятельности (по согласованию)	

3.	Определить порядок, сроки ремонта и строительства пожарных водоемов	апрель	председатель КПЛЧС и ОПБ, отдел по делам ГО и ЧС Администрации Мало-вишерского муниципального района	
4.	Определить принадлежность пожарных водоемов и гидрантов, решить вопрос с их закреплением за организациями, учреждениями	июнь	председатель КПЛЧС и ОПБ, отдел по делам ГО и ЧС Администрации Мало-вишерского муниципального района	
5.	Для организации и принятия мер по оповещению населения и подразделений ОППС о пожаре: поддерживать функционирование в рабочем режиме устройств оповещения населения - 3 шт. в сельских населенных пунктах - контролировать бесперебойное функционирование универсальных таксофонов в населенных пунктах поселения; - на особые периоды устанавливать графики дежурства ответственных лиц	в течение года	отдел по делам ГО и ЧС Администрации Мало-вишерского муниципального района, старосты населенных пунктов, УЭ-9 ОАО «Ростелеком»	
3. Финансовое обеспечение первичных мер пожарной безопасности				
1.	Из бюджета городского поселения реализовать финансовые средства из расчета 22 руб. на одного жителя городского поселения на обеспечение пожарной безопасности в общей сумме 268 000 рублей на 2015 год. Средства расходовать поквартально в соответствии с подпрограммой «Предупреждение и обеспечение пожарной безопасности на территории Маловишерского городского поселения» программы «Защиты населения и территорий от чрезвычайных ситуаций, обеспечение противопожарной защиты объектов и населенных пунктов Маловишерского муниципального района на 2014-2016 годы»	в течение года	отдел по делам ГО ЧС Маловишерского муниципального района, отдел бухгалтерского учета Администрации муниципального района	

АДМИНИСТРАЦИЯ МАЛОВИШЕРСКОГО МУНИЦИПАЛЬНОГО РАЙОНА

ПОСТАНОВЛЕНИЕ

от 10.02.2015 № 75
г. Малая Вишера

Об утверждении муниципальной программы «Обеспечение общественного порядка и противодействие преступности в Маловишерском городском поселении на 2015-2017 годы»

В соответствии со статьей 179 Бюджетного кодекса Российской Федерации, постановлением Администрации Маловишерского городского поселения от 08.11.2013 №370 «Об утверждении Порядка принятия решений о разработке муниципальных программ, их формирования и реализации»,

ПОСТАНОВЛЯЮ:

1. Утвердить прилагаемую муниципальную программу «Обеспечение общественного порядка и противодействие преступности в Маловишерском городском поселении на 2015 - 2017 годы» (далее - Программа).
2. Контроль за выполнением постановления возложить на заместителя Главы администрации муниципального района Д.Б.Платонова.
3. Опубликовать постановление в бюллетене «Возрождение».

Глава администрации **Н.А. Маслов**

УТВЕРЖДЕНА
постановлением Администрации
муниципального района
от 10.02.2015 № 75

МУНИЦИПАЛЬНАЯ ПРОГРАММА

«Обеспечение общественного порядка и противодействие преступности в Маловишерском городском поселении на 2015-2017 годы»

Паспорт муниципальной программы

1. Наименование программы:

«Обеспечение общественного порядка и противодействие преступности в Маловишерском городском поселении на 2015-2017 годы».

2. Ответственный исполнитель муниципальной программы:

Администрация Маловишерского муниципального района.

3. Соисполнители программы:

отраслевые исполнительные органы муниципального района;
государственное областное бюджетное учреждение здравоохранения «Маловишерская центральная районная больница» (далее-Маловишерская ЦРБ) (по согласованию);

государственное областное казенное учреждение «Центр занятости населения Маловишерского муниципального района» (далее-центр занятости населения) (по согласованию);

отдел Министерства внутренних дел Российской Федерации по Маловишерскому району (далее – ОМВД России по району) (по согласованию);
 линейный пункт полиции Министерства внутренних дел Российской Федерации на транспорте (далее - ЛПП МВД РФ на транспорте) (по согласованию);
 межрайонная инспекция Федеральной налоговой службы РФ №6 по Новгородской области (далее – МРИ №6 ФНС) (по согласованию);
 территориальный пункт Управления территориальной миграционной службы РФ по Новгородской области в Маловишерском районе (далее – ТП УТМС в районе) (по согласованию);
 территориальный отдел территориального управления Федеральной службы по надзору в сфере защиты прав потребителей и благополучия человека по Новгородской области в Маловишерском районе (далее-отдел респотребнадзора) (по согласованию);
 радиоккомпания «МВ – Диапазон» (по согласованию);
 редакция газеты «Малая Вишера» (по согласованию);

4. Цели, задачи и целевые показатели муниципальной программы:

№ п/п	Цели, задачи муниципальной программы, наименование и единица измерения целевого показателя	Значение целевого показателя по годам		
		2015	2016	2017
1.	Цель1: Профилактика правонарушений в Маловишерском городском поселении			
1.1.	Задача 1: Обеспечение безопасности граждан от противоправных посягательств на территории городского поселения			
1.1.1..	Снижение общего количества преступлений, зарегистрированных на территории городского поселения (ед.)	300	250	200
1.2.	Задача 2: Вовлечение общественности в предупреждение правонарушений			
1.2.1.	Снижение удельного веса преступлений, совершенных на улице (%)	81.8	66.0	49.0
1.2.2.	Снижение удельного веса преступлений, совершенных в состоянии алкогольного опьянения (%)	37.9	29.6	21.3
1.2.3.	Снижение числа преступлений, совершенных несовершеннолетними (ед.)	8	6	4

5. Сроки реализации программы:

2015 – 2017 годы.

6. Объемы и источники финансирования муниципальной программы в целом и по годам реализации (тыс. рублей):

Год	Источник финансирования					
	бюджет муниципального района	федеральный бюджет	областной бюджет	бюджеты поселений	внебюджетные средства	всего
2015	-	-	-	250	-	250
2016	-	-	-	250	-	250
2017	-	-	-	250	-	250
Всего	-	-	-	750	-	750

7. Ожидаемые конечные результаты реализации муниципальной программы:

обеспечение безопасности граждан от противоправных посягательств на территории городского поселения, снижение общего количества преступлений в 2017 году на 2,5 %;

оздоровление криминогенной обстановки в общественных местах, в том числе сокращение удельного веса преступлений, совершаемых на улицах, в 2017 году на 0,3 %;

создание условий для повышения роли населения в сфере охраны правопорядка;

снижение количества незаконных мигрантов;

повышение уровня доверия населения к правоохранительным органам, формирование позитивного общественного мнения об их деятельности.

I. Характеристика текущего состояния обеспечения общественного порядка и противодействия преступности в Маловишерском городском поселении

В 2014 году в Маловишерском городском поселении не допущено нарушений общественной безопасности и несанкционированных публичных акций. Удалось добиться снижения преступности на 6,6% по сравнению с аналогичным периодом прошлого года (далее –АППГ).

За 2014 год на территории Маловишерского городского поселения зарегистрировано 348 преступления, что на 5,5% больше аналогичного периода прошлого года. Раскрываемость составила 72,4% (АППГ-69,9%). Общая раскрываемость увеличилась на 2,5%.

По линии тяжких и особо тяжких преступлений наблюдается увеличение раскрываемости на 8,6%. Раскрываемость по данному виду составила 80% (АППГ – 71,4%).

В 2014 году совершено 13 преступлений (АППГ – 14), совершённых несовершеннолетними из них тяжких и особо тяжких - 2 (АППГ-4). На учете в подразделении по делам несовершеннолетних (ПДН) отдела МВД России по Маловишерскому району (далее – ОМВД) состоит 14 подростков. В целях максимальной занятости подростков в свободное от учебы время разработаны механизмы эффективного использования спортивных и культурных площадок, организовано информирование населения об организациях по работе с детьми и молодежью. В 2014 году 5 несовершеннолетних (67,9%), из состоящих на профилактическом учете, вовлечены в досуговую деятельность.

II. Перечень и анализ социальных, финансово-экономических и прочих рисков реализации муниципальной программы

На решение задач и достижение целей муниципальной программы могут оказать влияние следующие риски:

риски законодательных изменений, проявляющиеся в вероятности изменения действующих норм с выходом новых нормативных правовых актов и невозможностью выполнения каких-либо обязательств в связи с данными изменениями;

организационные риски, связанные с возможной неэффективной организацией выполнения мероприятий муниципальной программы.

В случае возникновения различных рисков необходимо внесение в программу соответствующих изменений.

III. Механизм управления реализацией программы:

Мониторинг хода реализации муниципальной программы осуществляет экономический комитет Администрации Маловишерского муниципального района.

Результаты мониторинга и оценки выполнения целевых показателей ежегодно до 15 апреля года, следующего за отчетным, докладываются первому заместителю Главы администрации муниципального района.

Комитет финансов муниципального района представляет в экономический комитет Администрации муниципального района информацию, необходимую для проведения мониторинга реализации муниципальной программы в части финансового обеспечения, в том числе с учетом внесения изменений в объемы финансирования муниципальной программы.

Ответственный исполнитель программы совместно с соисполнителями до 20 июля текущего года и до 01 марта года, следующего за отчетным, готовит полугодовой и

годовой отчеты о ходе реализации муниципальной программы, обеспечивает их согласование с первым заместителем Главы администрации муниципального района, заместителем Главы администрации муниципального района, осуществляющим координацию деятельности ответственного исполнителя и направляет в экономический комитет Администрации муниципального района. К отчету прилагается пояснительная записка. В случае невыполнения запланированных мероприятий и целевых показателей муниципальной программы в пояснительной записке указываются сведения о причинах невыполнения, а также информация о причинах неполного освоения финансовых средств.

МЕРОПРИЯТИЯ

муниципальной программы «Обеспечение общественного порядка и противодействие преступности в Маловишерском городском поселении на 2015-2017 годы»

№ п/п	Наименование мероприятия	Исполнитель мероприятия	Срок-реализации	Целевой показатель (номер целевого показателя из паспорта программы)	Источник финансирования	Объем финансирования по годам (тыс.руб.)		
						2015	2016	2017
Задача 1. Обеспечение безопасности граждан от противоправных посягательств на территории городского поселения								
Задача 2.: Вовлечение общественности в предупреждение правонарушений								
2.1.	Оказание содействия по созданию условий для деятельности добровольных формирований граждан по охране общественного порядка	отдел по делам ГО и ЧС Администрации муниципального района, отдел МВД РФ по району (по согласованию)	2015-2017 годы	2.1.	бюджет городского поселения	250,0	250,0	250,0
Всего средств по программе						250	250	250

АДМИНИСТРАЦИЯ МАЛОВИШЕРСКОГО МУНИЦИПАЛЬНОГО РАЙОНА

ПОСТАНОВЛЕНИЕ

от 10.02.2015 № 76
г. Малая Вишера

Об утверждении муниципальной программы «Защита населения и территорий от чрезвычайных ситуаций, обеспечение противопожарной защиты объектов и населенных пунктов Маловишерского городского поселения на 2015-2017 годы»

В соответствии с Федеральным законом Российской Федерации от 06 октября 2003 года №131-ФЗ «Об общих принципах организации местного самоуправления в Российской Федерации», статьей 179 Бюджетного кодекса Российской Федерации, постановлением Администрации муниципального района от 24.10.2013 №769 «Об утверждении Порядка принятия решений о разработке муниципальных программ, их формирования и реализации»,

ПОСТАНОВЛЯЮ:

1. Утвердить муниципальную программу «Защита населения и территорий от чрезвычайных ситуаций, обеспечение противопожарной защиты объектов и населенных пунктов Маловишерского городского поселения на 2015 - 2017 годы» (далее - Программа).
2. Контроль за выполнением постановления возложить на заместителя Главы администрации муниципального района Д.Б.Платонова.
3. Опубликовать постановление в бюллетене «Возрождение».

Глава администрации Н.А. Маслов

УТВЕРЖДЕНА
постановлением Администрации
муниципального района
от 10.02.2015 № 76

МУНИЦИПАЛЬНАЯ ПРОГРАММА

«Защита населения и территорий от чрезвычайных ситуаций, обеспечение противопожарной защиты объектов и населенных пунктов Маловишерского городского поселения на 2015 - 2017 годы»

Паспорт программы

1. Наименование программы:

«Защита населения и территорий от чрезвычайных ситуаций, обеспечение противопожарной защиты объектов и населенных пунктов Маловишерского городского поселения на 2015-2017 годы».

2. Ответственный исполнитель программы:

Администрация Маловишерского муниципального района.

3. Соисполнители программы:

отраслевые исполнительные органы Маловишерского муниципального района;
отдел Министерства внутренних дел Российской Федерации по Маловишерскому району (далее – ОМВД России по району) (по согласованию);
линейный пункт полиции МВД РФ на транспорте (далее - ЛПП на транспорте) (по согласованию);
8 отряд противопожарной службы ГОКУ «УЗНЧС и ОПБ Новгородской области» (далее – 8ОППС) (по согласованию);
МБУ «Служба заказчика» (далее-служба заказчика);
единая дежурная диспетчерская служба Администрации муниципального района (далее - ЕДДС);
предприятия, организации района (по согласованию);
радиокомпания «МВ Диапазон» (по согласованию);
редакция газеты «Малая Вишера» (по согласованию).

4. Подпрограммы муниципальной программы муниципального района:

«Предупреждение и обеспечение пожарной безопасности на территории Маловишерского городского поселения»;
«Обеспечение безопасности и охраны жизни людей на водных объектах Маловишерского городского поселения».

5. Цели, задачи и целевые показатели программы:

№ п/п	Цели, задачи программы, наименование и единица измерения целевого показателя	Значение целевого показателя по годам		
		2015	2016	2017
	Цель 1. Предупреждение и обеспечение пожарной безопасности на территории Маловишерского городского поселения			
	Задача 1. Обеспечение пожарной безопасности на территории Маловишерского городского поселения			
1.1.	Снижение общего количества регистрируемых пожаров (ед.)	25	13	7
1.2.	Спасение людей и имущества при пожарах (ед./тыс.рублей)	1/50	0/100	0/150
1.3.	Снижение тяжести последствий (ущерба) от пожаров (%)	20	30	40
1.4.	Снижение уровня гибели людей на пожарах, уровня травматизма (%)	100	100	100
1.5.	Поддержание в исправном состоянии источников пожарного водоснабжения (ед.)	3	4	5
	Задача 2. Вовлечение общественности в обеспечение первичных мер пожарной безопасности, участие в добровольных пожарных формированиях			
2.1.	Привлечение населения к участию в тушении пожаров в составе ДПО (чел.)	5	9	13

	Повышение боеспособности подразделений добровольной пожарной охраны (%)	35	65	100
2.2.	Осуществление в средствах массовой информации противопожарной пропаганды среди населения, количество статей (выступлений) (ед.)	10	15	20
2.3.	Проведение собраний граждан с решением вопросов пожарной безопасности (ед.)	10	14	16
	Цель 2. «Предупреждение и обеспечение безопасности и охраны жизни людей на водных объектах Маловишерского городского поселения»			
	Задача 1. обеспечение безопасности и охраны жизни людей на водных объектах Маловишерского городского поселения			
1.1.	Снижение уровня гибели населения при отдыхе на воде (ед.)	2	0	0
1.2.	Вовлечение общественности в обеспечение мер безопасности на водных объектах (%)	15	25	35

6. Сроки реализации программы:

2015 – 2017 годы.

7. Объемы и источники финансирования программы в целом и по годам реализации (тыс. рублей):

Год	Источник финансирования				всего
	бюджет муниципального района	областной бюджет	бюджеты поселений	внебюджетные средства	
2015		-	365,2	-	365,2
2016		-	365,2	-	365,2
2017		-	365,2	-	365,2
Всего		-	1095,6	-	1095,6

8. Ожидаемые конечные результаты реализации программы:

улучшение пожарной обстановки на территории городского поселения, в том числе сокращение удельного веса пожаров в 2017 году на 13 %;
создание условий для повышения роли населения в предотвращении пожаров, их тушении в составе добровольных пожарных дружин;
снижение количества природных пожаров на 25%;
организация обучения населения действиям в условиях возникновения пожаров;
обеспечение противопожарной защиты объектов и населенных пунктов;
обеспечение получения в любое время информации о пожарах;
обеспечение постоянной связи между ЕДДС и АДС предприятий, организаций, обмена информацией о чрезвычайных ситуациях;
обеспечение социальной защиты населения, пострадавшего в результате чрезвычайных ситуаций;
снижение уровня гибели населения при отдыхе на воде;
вовлечение общественности в обеспечение мер безопасности на водных объектах.

I. Характеристика текущего состояния, предупреждения чрезвычайных ситуаций и противопожарной защиты объектов и населенных пунктов на территории городского поселения

Для обеспечения противопожарной защиты объектов и населённых пунктов:

продолжается обучение населения мерам пожарной безопасности в соответствии с правовыми и нормативными актами;

организуется работа по обеспечению зданий с массовым пребыванием людей средствами спасения при пожаре, а также системами обнаружения пожара и оповещения о пожаре;

в целях противопожарной подготовки населения используются средства массовой информации;

продолжается практика проведения семинаров по пожарной безопасности

продолжена практика проведения тренировок по эвакуации граждан и персонала на объектах с массовым пребыванием людей при возникновении пожаров;

продолжено создание добровольных пожарных формирований на территориях городского поселения.

II. Перечень и анализ социальных, финансово-экономических и прочих рисков реализации программы

На решение задач и достижение целей муниципальной программы могут оказать влияние следующие риски:

риски законодательных изменений, проявляющиеся в вероятности изменения действующих норм с выходом новых нормативных правовых актов и невозможностью выполнения каких-либо обязательств в связи с данными изменениями;

организационные риски, связанные с возможной неэффективной организацией выполнения мероприятий программы.

Во избежание возможных рисков необходимо будет внесение в программу соответствующих изменений.

III. Механизм управления реализацией программы

Мониторинг хода реализации программы осуществляет экономический комитет Администрации муниципального района. Результаты мониторинга и оценки выполнения целевых показателей ежегодно до 15 апреля года, следующего за отчетным, докладываются первому заместителю Главы администрации муниципального района.

Комитет финансов муниципального района представляет в экономический комитет Администрации муниципального района информацию, необходимую для проведения мониторинга реализации муниципальной программы в части финансового обеспечения, в том числе с учетом внесения изменений в объемы финансирования программы.

Отдел по делам ГО и ЧС Администрации муниципального района совместно с соисполнителями до 20 июля текущего года и до 01 марта года, следующего за отчетным, готовит полугодовой и годовой отчеты о ходе реализации муниципальной программы, обеспечивает их согласование с первым заместителем Главы администрации муниципального района, заместителем Главы администрации муниципального района, осуществляющим координацию деятельности отдела по делам ГО и ЧС Администрации муниципального района и направляет в экономический комитет Администрации муниципального района. К отчету прилагается пояснительная записка. В случае невыполнения запланированных мероприятий и целевых показателей программы в пояснительной записке указываются сведения о причинах невыполнения, а также информация о причинах неполного освоения финансовых средств.

IV. Мероприятия программы «Защита населения и территорий от чрезвычайных ситуаций, обеспечение противопожарной защиты объектов и населенных пунктов Маловишерского городского поселения на 2015-2017 годы»

№ п/п	Наименование мероприятия	Исполнитель мероприятия	Срок реализации	Целевой показатель (номер целевого показателя из паспорта программы)	Источник финансирования	Объем финансирования по годам (тыс.руб.)		
						2014	2015	2016
Задача 1. Усиление пожарной безопасности на территории Маловишерского городского поселения								
1.1.	Реализация подпрограммы «Предупреждение и обеспечение пожарной безопасности на территории Маловишерского городского поселения»	отдел по делам ГО и ЧС Администрации муниципального района, 8 ОППС (по согласованию)	2015-2017 годы	1.1.- 2.3.	бюджет городского поселения	263,2	263,2	263,2
Задача 2. Обеспечение безопасности и охраны жизни людей на водных объектах Маловишерского городского поселения								
2.1.	Реализация подпрограммы «Обеспечение безопасности и охраны жизни людей на водных объектах Маловишерского городского поселения»	отдел по делам ГО и ЧС Администрации муниципального района	2015 – 2017 годы	1.1.-1.2.	бюджет городского поселения	102,0	102,0	102,0

V. Подпрограмма «Предупреждение и обеспечение пожарной безопасности на территории Маловишерского городского поселения» муниципальной программы «Защита населения и территорий от чрезвычайных ситуаций, обеспечение противопожарной защиты объектов и населенных пунктов Маловишерского городского поселения на 2015-2017 годы»

Паспорт подпрограммы

1.Исполнители подпрограммы:

отдел по делам ГО и ЧС Администрации муниципального района;
отраслевые исполнительные органы Маловишерского муниципального района;
8 ОППС ГОКУ «УЗНЧС и ОПБ Новгородской области» (далее – 8 ОППС) (по согласованию);

отдел надзорной деятельности по Маловишерскому и Окуловскому районам (далее – отдел НД по районам) (по согласованию);
 организации, предприятия района (по согласованию);
 радиоккомпания «МВ-Диапазон» (по согласованию);
 редакция газеты «Малая Вишера» (по согласованию);
 ООО «Дом Сервис» (по согласованию).

2. Задачи и целевые показатели подпрограммы «Предупреждение и обеспечение пожарной безопасности на территории Маловишерского городского поселения»:

№ п/п	Задачи подпрограммы, наименование и единица измерения целевого показателя	Значение целевого показателя по годам		
		2015	2016	2017
Задача 1. Обеспечение пожарной безопасности на территории в Маловишерском городском поселении»				
1.1.	Снижение общего количества регистрируемых пожаров (ед.)	25	13	7
1.2.	Спасение людей и имущества при пожарах (ед./тыс.руб.)	1/50	0/100	0/100
1.3.	Снижение тяжести последствий (ущерба) от пожаров (%)	на 20	на 30	на 40
1.4.	Снижение уровня гибели людей на пожарах, уровня травматизма (%).	100	100	100
1.5.	Поддержание в исправном состоянии наружных источников пожарного водоснабжения (ед.)	3	4	5
Задача 2. Вовлечение общественности в обеспечение первичных мер пожарной безопасности, участие в добровольных пожарных формированиях				
2.1.	Привлечение населения к участию в тушении пожаров в составе ДПО (чел.)	5	9	13

Мероприятия подпрограммы «Предупреждение и обеспечение пожарной безопасности на территории Маловишерского городского поселения»

№ п/п	Наименование мероприятия	Исполнитель мероприятия	Срок реализации	Целевой показатель (номер целевого показателя из паспорта подпрограммы)	Источник финансирования	Объем финансирования по годам (тыс.руб.)		
						2014	2015	2016
Задача 1. Обеспечение пожарной безопасности в Маловишерском городском поселении								
1.1.	Рассмотрение хода реализации мероприятий подпрограммы на заседаниях межведомственной комиссии по предупреждению и ликвидации ЧС и обеспечению пожарной безопасности	отдел по делам ГО и ЧС Администрации муниципально-го района	2015 – 2017 годы	1.1.	-	-	-	-
1.2.	Организация обучения населения мерам пожарной безопасности в соответствии с утвержденными нормативными правовыми актами	8 ОППС (по согласованию), отдел НД по районам (по согласованию)	2015-2017 годы	1.4.	-	-	-	-

	Повышение боеспособности подразделений добровольной пожарной охраны (%)	35	65	100
2.2	Осуществление в средствах массовой информации противопожарной пропаганды среди населения (кол-во статей, выступлений), (ед.)	10	15	20
2.3	Проведение собраний граждан с решением вопросов пожарной безопасности (ед.)	10	14	16

3. Сроки реализации подпрограммы:

2015 – 2017 годы.

4. Объемы и источники финансирования подпрограммы в целом и по годам реализации (тыс. рублей):

Год	Источник финансирования				
	бюджет муниципального района	областной бюджет	бюджеты поселений	внебюджетные средства	всего
2015			263,2		263,2
2016			263,2		263,2
2017			263,2		263,2
Всего			789,6		789,6

5. Ожидаемые конечные результаты реализации подпрограммы:

создание правовой базы и условий для организации добровольной пожарной охраны в поселении;
 реализация положений Федерального закона от 21 декабря 1994 года №69-ФЗ «О пожарной безопасности»;
 снижение количества пожаров;
 снижение уровня гибели людей при пожарах.

1.3.	Реализация первичных мер пожарной безопасности на территории Маловишерского городского поселения	отдел по делам ГО и ЧС Администрации муниципального района	2015-2017 годы	1.1 1.4.	-	-	-	-
1.4.	Проведение в населенных пунктах противопожарной пропаганды, информирования населения о принятых решениях по обеспечению пожарной безопасности, содействие распространению пожарно-технических знаний	отдел по делам ГО и ЧС Администрации муниципального района, отдел НД по районам (по согласованию)	2015-2017 годы	2.3.	-	-	-	-
1.5.	Размещение в средствах массовой информации, общественных местах информирования населения поселения о мерах по обеспечению пожарной безопасности, направленных на предупреждение пожаров и гибели людей	отдел по делам ГО и ЧС Администрации муниципального района	2015-2017 годы	2.2.	-	-	-	-
1.6.	Проведение работы по выявлению нуждающихся в ремонте отопительных печей и электросетей престарелых граждан и инвалидов, проживающих в муниципальном жилом фонде. Доведение указанной информации до управляющих компаний	отдел по делам ГО и ЧС Администрации муниципально-го района	2015-2017 годы	1.1 1.2. 1.3. 1.4..	-	-	-	-
1.7.	Осуществление заказов на изготовление наглядной агитации, рекламной продукции пожарной тематики и оформление уголков пожарной безопасности в местах с массовым пребыванием граждан и социально значимых местах	отдел по делам ГО и ЧС Администрации муниципально-го района, отдел НД по районам (по согласованию, ОППС-8 (по согласованию))	2015-2017 годы	1.1. 1.4	бюджет муниципального района за счет переданных Маловишерским городским поселением средств	20,0	20,0	20,0
1.8.	Проведение работ по строительству нормативно необходимых и ремонту имеющихся источников наружного противопожарного водоснабжения, обеспечение беспрепятственного проезда к ним пожарной техники, круглогодичное содержание водисточников.	отдел по делам ГО и ЧС Администрации муниципально-го района, ООО «Дом Сервис» (по согласованию)	2015-2017 годы	1.5.	бюджет муниципального района за счет переданных Маловишерским городским поселением средств	223,2	223,2	223,2
1.9.	Разработка и организация выполнения перспективных планов мероприятий по обеспечению пожарной безопасности объектов с массовым пребыванием граждан	Администрация Маловишерского муниципального района, комитеты образования и молодежной политики, культуры, по социальным вопросам муниципального района, ГОБУЗ «ЦРБ» (по согласованию)	2015 – 2017 годы	1.1. 1.4.	-	-	-	-
1.10.	Приобретение технических средств оповещения населения при возникновении пожаров	Администрация Маловишерского муниципального района	2015 – 2017 годы	1.1.	бюджет муниципального района за счет переданных Маловишерским городским поселением средств	-	-	-

1.11	Организация выступлений на радио руководителей органов исполнительной власти области, ответственных за проведение работы, по профилактике, предупреждению и обеспечению пожарной безопасности	отдел по делам ГО и ЧС Администрации муниципального района, отдел НД по районам (по согласованию)	2015 – 2017 годы	2.2.	-	-	-	-
1.12	Предоставление средствам массовой информации сведений, содержащих количественные и качественные характеристики состояния пожарной безопасности	отдел по делам ГО и ЧС Администрации муниципального района, отдел НД по районам (по согласованию)	2015 – 2017 годы	2.2.	-	-	-	-
Задача 2. Вовлечение общественности в обеспечение первичных мер пожарной безопасности, участие в добровольных пожарных формированиях								
2.1.	Оказание содействия по созданию условий для деятельности добровольной пожарной охране	Администрация Маловишерского муниципального района	2015-2017 годы	2.1	-	-	-	-
2.2.	Осуществление технического обеспечения ДПО (приобретение мотопомпы и пожарного инвентаря)	Администрация Маловишерского муниципального района	2015-2017 годы	2.1.	бюджет муниципального района за счет переданных Маловишерским городским поселением средств	20.0	20.0	20.0
2.3.	Содействие деятельности в социальном и экономическом стимулировании добровольных пожарных формирований, за участие в борьбе с пожарами.	Администрация Маловишерского муниципального района	2015 – 2017 годы	2.3.	-	-	-	-
	Всего средств по подпрограмме					263,2	263,2	263,2

V. Подпрограмма «Обеспечение безопасности и охраны жизни людей на водных объектах Маловишерского городского поселения» муниципальной программы «Защита населения и территорий от чрезвычайных ситуаций, обеспечение противопожарной защиты объектов и населенных пунктов Маловишерского городского поселения на 2015-2017 годы»

Паспорт подпрограммы

1. Исполнители подпрограммы:

отдел по делам ГО и ЧС Администрации муниципального района;
 отраслевые исполнительные органы Маловишерского муниципального района;
 8 ОППС ГОКУ «УЗНЧС и ОПБ Новгородской области» (далее – 8 ОППС) (по согласованию);
 отдел надзорной деятельности по Маловишерскому и Окуловскому районам (далее – отдел НД по районам) (по согласованию);
 организации, предприятия района (по согласованию);
 радиоккомпания «МВ – Диапазон» (по согласованию);
 редакция газеты «Малая Вишера» (по согласованию);
 ООО «Дом Сервис» (по согласованию).

2. Задачи и целевые показатели подпрограммы «Обеспечение безопасности и охраны жизни людей на водных объектах Маловишерского городского поселения»:

№ п/п	Задачи подпрограммы, наименование и единица измерения целевого показателя	Значение целевого показателя по годам		
		2015	2016	2017

Задача 1. Обеспечение безопасности и охраны жизни людей на водных объектах Маловишерского городского поселения»				
1.1.	Снижение уровня гибели населения при отдыхе на воде (ед.)	2	0	0
1.2.	Вовлечение общественности в обеспечение мер безопасности на водных объектах (%)	15	25	35

3. Сроки реализации подпрограммы:

2015 – 2017 годы.

4. Объемы и источники финансирования подпрограммы в целом и по годам реализации (тыс. рублей):

Год	Источник финансирования					всего
	бюджет муниципального района	федеральный бюджет	областной бюджет	бюджеты поселений	внебюджетные средства	
2015	-	-	-	102	-	102
2016	-	-	-	102	-	102
2017	-	-	-	102	-	102
Всего	-	-	-	306	-	306

5. Ожидаемые конечные результаты реализации подпрограммы:

снижение уровня гибели населения при отдыхе на воде;

вовлечение общественности в обеспечение мер безопасности на водных объектах.

Мероприятия подпрограммы «Обеспечение безопасности и охраны жизни людей на водных объектах Маловишерского городского поселения»

№ п/п	Наименование мероприятия	Исполнитель мероприятия	Срок реализации	Целевой показатель (номер целевого показателя из паспорта подпрограммы)	Источник финансирования	Объем финансирования по годам (тыс.руб.)		
						2015	2016	2017
Задача 1. Обеспечение безопасности и охраны жизни людей на водных объектах Маловишерского городского поселения								
1.1.	Учет мест массового купания людей на водных объектах	отдел ГО ЧС Администрации муниципального района	2015-2017	1.1	-	-	-	-
1.2.	Организация и проведение смотр-конкурса детского рисунка на тему безопасности на воде	отдел ГО ЧС Администрации муниципального района, комитет образования и молодежной политики муниципального района, комитет культуры муниципального района	2015-2017	1.1-1.2	-	-	-	-
1.3.	Оборудование и благоустройство места массового купания, изготовление аншлагов и предупреждающих знаков	отдел ГО и ЧС Администрации муниципального района, подрядная организация	2015-2017	1.1-1.2	бюджет городского поселения	90	90	90
1.4.	Организация водолазного обследования и очистки дна места массового купания	отдел ГО и ЧС Администрации муниципального района, ОГКУ «Облводобъект» (по согласованию)	2015-2017	1.1	бюджет городского поселения	6	6	6
1.5.	Противоклещевая обработка территории на месте купания	отдел ГО и ЧС Администрации муниципального района, территориальный отдел территориального управления «Роспотребнадзор» по Новгородской области в Маловишерском районе (по согласованию)	2015-2017	1.1	бюджет городского поселения	3,0	3,0	3,0
1.6.	Обучение плаванию, способам спасания на воде и оказанию первой помощи населению и учащимся общеобразовательных учреждений	отдел ГО и ЧС Администрации муниципального района, комитет образования и молодежной политики муниципального района, комитет по физической культуре и спорту муниципального района	2015-2017	1.1-1.2	-	-	-	-
1.7.	Организация разработки и распространения наглядно-изобразительных материалов по пропаганде здорового образа жизни	отдел ГО и ЧС Администрации муниципального района, комитет образования и молодежной политики муниципального района, комитет культуры муниципального района, комитет по физической культуре и спорту муниципального района	2015-2017	1.1	-	-	-	-
1.8.	Повышение уровня грамотности населения в области безопасности на водных объектах	отдел ГО и ЧС Администрации муниципального района, комитет культуры муниципального района	2015-2017	1.1-1.2	-	-	-	-
1.9.	Осуществление в средствах массовой информации пропаганды среди населения по вопросам безопасности поведения на воде (статьи, выступления)	отдел ГО и ЧС Администрации муниципального района, редакция газеты «Малая Вишера» (по согласованию, ТРК «МВ Диапазон» (по согласованию)	2015-2017	1.1	-	-	-	-
1.10.	Проведение собраний граждан с решением вопросов о безопасности людей на водных объектах	отдел ГО и ЧС Администрации муниципального района, управляющие компании (по согласованию)	2015-2017	1.1-1.2	-	-	-	-
1.11.	Изготовление и распространение информационных материалов (листовки, памятки) на тему безопасного поведения на водных объектах, демонстрация в образовательных учреждениях учебных фильмов по безопасности на воде	отдел ГО и ЧС Администрации муниципального района	2015-2017	1.1	бюджет городского поселения	3	3	3

Извещение о согласовании проекта межевания земельного участка

Проводится согласование размера и местоположения границ земельных участков, выделяемых в счет земельных долей в праве общей долевой собственности на земельный участок из земель сельскохозяйственного назначения с кадастровым номером 53:08:0000000:21, расположенного: Новгородская область, Маловишерский район, Дворищенское сельское поселение. Три выделяемых земельных участка площадью по 6,0га расположены: **в кадастровом квартале 53:08:0082001**

Заказчиком работ по подготовке проекта межевания земельного участка является Федоров Алексей Михайлович (проживающий г.В.Новгород, ул. Зелинского, д.52, корп.2, кв.66 тел +7-911-600-64-06).

Проект межевания земельных участков подготовлен кадастровым инженером Дроздовым Сергеем Владимировичем, регистрационный номер квалификационного

аттестата 53-13-200, сотрудник ООО "ГеоЛэнд", расположенного по адресу: г. Великий Новгород ул. Славная д.32/23 офис 11.

С проектом межевого плана земельного участка можно ознакомиться по адресу: г. Великий Новгород ул. Славная д.32/23 офис 11. тел. Моб.+7-911-600-23-41.

Обоснованные возражения участников общей долевой собственности относительно размера и местоположения границ выделяемого земельного участка в течение 30 дней со дня опубликования настоящего извещения могут быть непосредственно вручены кадастровому инженеру или направлены почтовым отправлением по адресам: 173000 г. Великий Новгород ул. Славная д.32/23 офис 11, ООО "ГеоЛэнд".

173000, г. Великий Новгород, ул. Федоровский ручей, д. 2/13 ФГБУ «ФКП Росреестра»

При предъявлении возражений относительно размера и местоположения границ выделяемого земельного участка необходимо иметь документ, удостоверяющий личность, а также документы о правах на земельную долю в исходном земельном участке.