








КАРТА ГРАНИЦ НАСЕЛЕННЫХ ПУНКТОВ
МУНИЦИПАЛЬНОГО ОБРАЗОВАНИЯ МАЛОВИШЕРСКОЕ ГОРОДСКОЕ ПОСЕЛЕНИЕ
МАЛОВИШЕРСКОГО МУНИЦИПАЛЬНОГО РАЙОНА
НОВГОРОДСКОЙ ОБЛАСТИ

Масштаб 1:10000




МАТЕРИАЛЫ ПО ОБЪЕСНОВАНИЮ ГЕНЕРАЛЬНОГО ПЛАНА
МУНИЦИПАЛЬНОГО ОБРАЗОВАНИЯ МАЛОВИШЕРСКОЕ ГОРОДСКОЕ ПОСЕЛЕНИЕ

УСЛОВНЫЕ ОБОЗНАЧЕНИЯ:




Границы:

-  - сельского поселения
-  - населенного пункта
-  - земли населенных пунктов
-  - Л - зона, связанная с основным лесом
-  - Сх.1 - зона сельскохозяйственного использования, связанная с районированием
-  - Сх.2 - зона сельскохозяйственного использования, связанная с животноводством
-  - Сх.3 - зона сельскохозяйственного использования, связанная с иными объектами

Существующая инженерная инфраструктура:

-  - высоковольтная линия электропередачи (ВЛЭП) 110 кВ
-  - высоковольтная линия электропередачи (ВЛЭП) 330 кВ
-  - магистральный газопровод

Существующая транспортная инфраструктура:

-  - дороги регионального значения
-  - дороги местного значения
-  - железная дорога

